



Memòria 2019

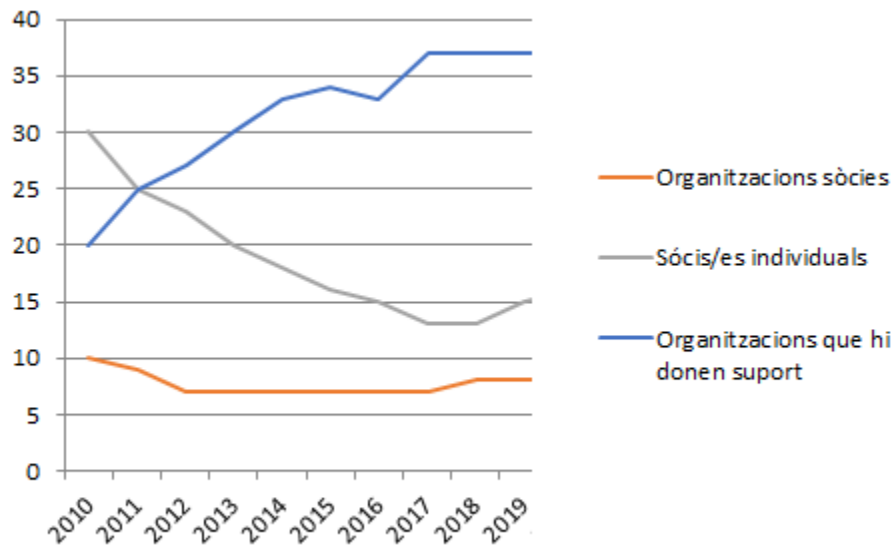
L'altaveu per a una nova cultura del
territori

Organització interna

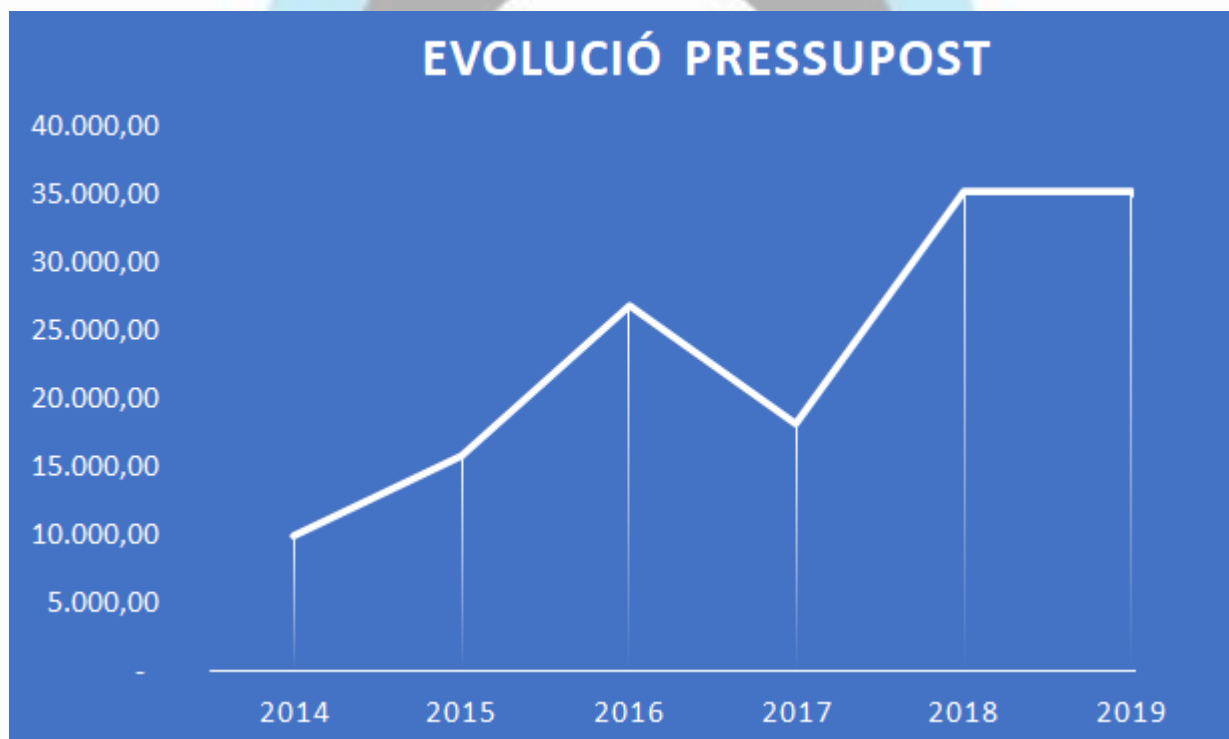
A nivell d'equip del Centre, durant el 2019 s'han realitzat les següents accions:

- 3 juntes presencials amb el 60% d'assistència de mitjana.
- 1 assemblea amb el 40% d'assistència

Pel que fa a l'evolució de les sòcies i socis, així com de les entitats que donen suport:



Pressupost





CST

**Escola
del Territori**

Creem i impulsem el grup QUERA per a la divulgació i conservació del Patrimoni Geològic.




QUERA

Divulgació, formació i conservació del patrimoni geològic

-Coordinador i dinamitzador del grup de geoconservació QUERA i de les seves activitats.

- Continuació per segon any consecutiu de l'estudi i inventariat del Patrimoni Geològic del Parc Natural de les cpçaleres del Ter i del Freser

-Primer Seminari sobre Patrimoni Geològic i gestió del territori en el Pirineu i Prepirineu.



PROGRAMA MATÍ

- 09:30 - 10:00: Presentació i presentació al grup de geoconservació - Miquel Paragüera (Secretari del CST) i Miquel Gual (coordinador del grup QUERA)
- 10:00 a 10:30: La importància de la mitologia per a la conservació del Patrimoni Geològic. L'entorn geològic del sud-oest del Pirineu - Joan Martí - Miquel Gual (coordinador del Grup de Geologia de la Terra, Universitat de Lleida)
- 10:40 a 11:15: Experiència per a la conservació del patrimoni geològic - Àngel Saez Rincón (GAI)
- 11:20 a 11:50: L'entorn de patrimoni geològic a Catalunya. Invenari d'espais i patrimoni geològic i natura de Catalunya - Núria Miralles (Directora de Patrimoni de Catalunya)
- 12:00 a 12:30: Patrimoni natural i patrimoni geològic. Els cas de la conservació del patrimoni natural i geològic en el PN2VG - Benlloch (responsable de patrimoni natural del PN2VG)
- 12:40 a 13:00: Filosofia i vida en la conservació del patrimoni geològic - Rueda Valls (Coordinador del PN2VG)
- 13:00 a 13:30: El patrimoni geològic del Parc Natural del Cadí-Moixeró - Joan Llach (PN del Cadí)
- 13:30 a 13:50: La geoconservació en el territori. Parc Natural del Cap de Croci - Miquel Paragüera (ANITA)

PROGRAMA TARDA

- EXPERIÈNCIES DE GESTIÓ I DIVULGACIÓ**
- 15:00 a 15:20: Invenari del Patrimoni Geològic de Coma de Vaca en el Parc Natural de les Cerdanyes del Ter i del Freser - Miquel Gual (coordinador del grup QUERA)
- 15:25 a 15:45: La prioritat dels aïllaments d'ibers en el Parc Natural de la Zona Volcànica de la Garrotxa - Lluís Paragüera (geòleg del Centre per a la Conservació del Territori i el Patrimoni Geològic)
- 15:45 a 16:00: Experiència amb el patrimoni geològic en el PN2VG - Cèlia Buxà i Blau (Paragüera de Terra Catalana)
- 16:15 a 16:35: Invenari del patrimoni geològic i natura de les mines de Huesca - Jordi Espuny
- 16:40 a 16:55: GeoDolomites: una iniciativa ibèrica per a protegir la geologia - Isaac Cortés (geòleg i activista de la Zona de Canals)
- TALLERS I CONCLUSIONS**
- 16:45 a 17:45: Taller: Invenari geològic i patrimoni geològic - Àngel Saez Rincón (Geologia Geològica i Natura de Espanya)
- 17:30 a 18:00: Conclusions finals

*Iniciació prèvia a qualsevol activitat a les 17:00 hores.



Visita de seguiment al projecte LIFE Polyfarming

Polyfarming és un projecte pilot finançat pel programa LIFE on es posen en pràctica a escala real un seguit de metodologies i tècniques de gestió agrosilvopastoral amb l'objectiu de demostrar un nou sistema de gestió integrat com alternativa de gestió territorial rentable per a lluitar contra l'abandó de l'agricultura en zones de muntanya a la Mediterrània i les conseqüències ambientals i socio-econòmiques que aquest abandó està produint.

El CST és membre del Panell de Seguiment i Gestió Agroforestal del projecte i va assistir a la segona trobada del grup de seguiment que es va fer a Les Planeses (Argelaguer, La Garrotxa).



Seminaris per a una Nova Cultura del Territori

Aquests seminaris es realitzen amb el propòsit de dinamitzar i consolidar una xarxa de complicitats per tal de difondre i socialitzar una nova forma d'entendre i d'entendre's amb el territori. Aquest any 2019 hem organitzat les següents activitats:

- Micropobles i Energia. Quin ha de ser el paper dels micropobles en la transició energètica?
- Presentació de l'Anuari 2019 "Infraestructures viàries i territori. Salvem les Valls 25 anys després".



25 anys de
Salvem les Valls

Infraestructures viàries i territori. Quin model volem?

Presentació de l'anuari per a una Nova Cultura del Territori 2019 dedicat als 25 anys de Salvem les Valls

Dissabte 14 de desembre de 17h a 19h a
Can Trona (Vall d'en Bas)

17h. Benvinguda per part de l'Alcalde de La Vall d'en Bas, Lluís Amat i presentació de l'anuari per Àlex Casademunt - President del Centre per a la Sostenibilitat Territorial.

17:20 Conferència a càrrec de Francesc Magrinyà (UPC - Intraescapelab)

El túnel de Bracons com a referent d'un canvi de model del territori de les infraestructures a Catalunya: del "model productivista" al model sostenibilista

18:00 Intervencions de Raül Valls (Salvem les Valls) i Gemma Agell (Aturem la C32)


18:30 - 19:00 Debat entorn el futur de les infraestructures viàries en el marc de la crisi climàtica i el territori.

Per més informació:

coordinacio@centresostenibilitat.cat

Anuari
2019

Infraestructures viàries i territori
Salvem les Valls 25 anys després



Amb el suport:



Anuari per a una Nova Cultura del Territori

Un cop més, i amb el suport de la Diputació de Girona, publiquem l'Anuari. Aquest any 2019 l'hem titulat «Infraestructures viàries i territori. Salvem les Valls 25 anys després».

El 2019 Salvem les Valls (plataforma d'entitats i persones contràries a la construcció de l'eix Vic-Olot per Bracons) ha fet 25 anys. Per aquest motiu hem volgut recordar el que ha significat la seva lluita fins a la construcció i inauguració del túnel de Bracons. 25 anys des del començament del conflicte i 10 anys des de la inauguració de la infraestructura donen prou marge per rendir comptes i valorar el que ha significat tot plegat.

Anuari 2019

Infraestructures viàries i territori
Salvem les Valls 25 anys després



Publicació de la tercera Guia per a municipis en defensa dels béns comuns, amb l'edició de la Fundació l'Alternativa.

Des del Centre per a la sostenibilitat Territorial hem col.laborat en la coordinació i elaboració d'un conjunt de **Guies per a municipis en defensa dels béns comuns**. Els municipis són un actor clau en la construcció de la democràcia i la conquesta dels béns comuns. Estan propers als ciutadans i poden generar polítiques de proximitat més eficients. En un món global on cada cop s'imposa més la lògica mercantilista des dels municipis es pot fer molt per tal d'alliberar de la vida quotidiana de les persones la mercantilització dels béns comuns.





CST

**Observatori
de Sostenibilitat**

Segon cicle de la Taula d'Agricultura Metropolitana

Un conjunt de treballs d'indagació i participació realitzats en el context de la Taula d'Agricultura Metropolitana, impulsada per l'Àrea de Planificació Estratègica de l'Àrea Metropolitana de Barcelona i desenvolupada pel Centre per a la Sostenibilitat Territorial. Un procés que s'inicia el novembre de 2017 i que ha tingut dos Cicles Temàtics.

Durant els anys 2018 i 2019 s'ha portat a terme el Segon Cicle on s'han assenyalat les línies estratègiques, objectius generals i projectes que es volen seguir per a la dinamització agroforestal d'aquesta zona.

CONFLICTES SOCIOECOLÒGICS: TAULES DE DEBAT I PARTICIPACIÓ

NOVES ESTRATÈGIES URBANES DE L'ÀREA DE PLANIFICACIÓ ESTRATÈGICA



CST

**Centre per a la Sostenibilitat
Territorial**